

**Miroslav Blanár, Líščie Nivy 12, 821 08 Bratislava**  
**0911 11 99 90, blanarmiro@gmail.com**  
**Poštová doručovacia adresa: Puškinova 1439, 955 01 Topoľčany**

**Obecný úrad Tovarníky**  
Obrancov mieru 82/5  
955 01 Topoľčany

| OBEC TOVARNÍKY |                      |
|----------------|----------------------|
| Dátum:         | 15.01.2019           |
| Číslo záznamu: | Číslo spisu: 28/2019 |
| Prílohy:       | Vybavuje: pred 7     |

V Topoľčanoch 15.01.2019


**Vec: Žiadosť o predĺženie lehoty na vydanie dodatočného stavebného povolenia k výstavbe rodinných domov pod názvom Brezová Alej.**

Týmto Vás úctivo žiadam o o predĺženie lehoty na vydanie dodatočného stavebného povolenia k výstavbe rodinných domov pre projekt pod názvom Brezová Alej.

Vzhľadom na prebiehajúce územné konanie – k RD Brezová Alej, ktoré je priamo prepojené a naviazané na vydanie stanoviska Okresného úradu – Pozemkový lesný odbor (odňatie PP) a následne vydanie dodatočného stavebného povolenia.

**V prípade akýchkoľvek otázok ma neváhajte kontaktovať (tel. číslo 0911 11 99 90).**

Miroslav Blanár  
0911 11 99 90



# SÚHLAS VLASTNÍKOV

| OBEC TOVARNÍKY        |                       |
|-----------------------|-----------------------|
| Dátum:                | 15. 1. 2019           |
| Číslo záznamu: 2/2019 | Číslo spisu: 635/2018 |
| Prílohy:              | Vybavuje:             |

**Vlastník 1:**

**MUDr. Viktor Mesko, rod. Mesko**

nar.: 30.07.1954

rodné číslo: [REDACTED]

trvalo bytom: Sekvojová ulica 611/22, 955 01 Tovarníky

št. občan SR

(ďalej len ako „vlastník 1“)

a

**Vlastník 2:**

**Ing. Peter Mesko, rod. Mesko**

nar.: 17.12.1955

rodné číslo: [REDACTED]

trvalo bytom: Partizánska 772/38, 951 93 Topoľčianky

št. občan SR

(ďalej len ako „vlastník 2“)

(vlastník 1 a vlastník 2 spolu ďalej aj ako „zmluvné strany“)

1. **Vlastník 1 a Vlastník 2** ako podieloví spoluvlastníci nehnuteľností nachádzajúcich sa v okrese Topoľčany, v obci: Tovarníky, katastrálne územie: Tovarníky, vedený Okresným úradom Topoľčany, katastrálny odbor, na liste vlastníctva č. 634, každý o veľkosti spoluvlastníckeho podielu 1/2 k celku, a to pozemkov všetky parcely registra „C“, druh pozemku: orná pôda a parcelami s nasledujúcimi parcelnými číslami:

- 935/37 vo výmere 309 m<sup>2</sup>;
- 935/38 vo výmere 166 m<sup>2</sup>;
- 935/503 vo výmere 1247 m<sup>2</sup>;
- 935/504 vo výmere 37 m<sup>2</sup>;
- 935/505 vo výmere 186 m<sup>2</sup>;
- 935/506 vo výmere 338 m<sup>2</sup>;
- 935/507 vo výmere 52 m<sup>2</sup>;
- 935/508 vo výmere 819 m<sup>2</sup>;
- 935/509 vo výmere 232 m<sup>2</sup>;
- 935/510 vo výmere 20 m<sup>2</sup>;
- 935/511 vo výmere 231 m<sup>2</sup>;
- 935/512 vo výmere 26 m<sup>2</sup>;
- 935/513 vo výmere 612 m<sup>2</sup>;
- 935/514 vo výmere 581 m<sup>2</sup>;
- 935/515 vo výmere 232 m<sup>2</sup>;
- 935/516 vo výmere 20 m<sup>2</sup>;
- 935/517 vo výmere 231 m<sup>2</sup>;
- 935/518 vo výmere 26 m<sup>2</sup>;
- 935/519 vo výmere 20 m<sup>2</sup>;
- 935/520 vo výmere 232 m<sup>2</sup>;
- 935/521 vo výmere 26 m<sup>2</sup>;
- 935/522 vo výmere 232 m<sup>2</sup>;
- 935/523 vo výmere 581 m<sup>2</sup>;
- 935/524 vo výmere 576 m<sup>2</sup>;
- 935/525 vo výmere 20 m<sup>2</sup>;
- 935/526 vo výmere 232 m<sup>2</sup>;
- 935/527 vo výmere 26 m<sup>2</sup>;
- 935/528 vo výmere 232 m<sup>2</sup>;
- 935/529 vo výmere 751 m<sup>2</sup>;
- 935/530 vo výmere 78 m<sup>2</sup>;

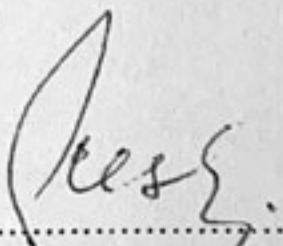
• 935/531 vo výmere 702 m<sup>2</sup>

týmto


## SÚHLASÍME

so stavebným a územným konaním, a rovnako súhlasíme s umiestnením stavby na vyššie uvedených pozemkoch.

V Tortuň, dňa 14.1. 2019



.....  
Ing. Peter Mesko



.....  
MUDr. Viktor Mesko